



E Z I O M A C C H I O N E P H O T O G R A P H Y

FOTO TOUR ATACAMA - UYUNI 10-18 ENERO 2026

PROGRAMA E ITINERARIO

DIA 10 de ENERO 2026

Llegada desde Lima a Antofagasta, traslado desde el Aeropuerto de Antofagasta al Hotel en San Pedro de Atacama.

Paseo libre en el poblado.

DIA 11 de ENERO 2026

Salida una experiencia inolvidable al Valle de la Luna, ubicado en la Cordillera de la Sal.

Este lugar debe su nombre a su apariencia sobrenatural, que recuerda la superficie lunar: dunas gigantes, formaciones de sal, cuevas y crestas esculpidas por miles de años de erosión del viento y el agua.

Durante el recorrido, exploraremos diversos puntos panorámicos y senderos cortos, mientras compartiremos datos geológicos, culturales y mitológicos del valle, todos elementos que concurrían a nuestra conexión con el lugar y a interpretar de la mejor forma el tema fotográfico .

Caminaremos entre formaciones rocosas únicas, visitaremos la Duna Mayor y el anfiteatro natural, y atravesaremos cuevas de sal, donde la naturaleza muestra su creatividad más abstracta.

La excursión culmina en uno de los puntos más altos del valle, donde esperaremos el atardecer sobre la Cordillera de los Andes. Los colores del desierto cambian cada minuto, regalando un espectáculo natural de luces y sombras difícil de olvidar. La foto de la portada que les envié la tomé en este lugar a la misma hora en que estaremos allí.

DIA 12 de ENERO 2025

Salida por la mañana desde el hotel aprox. 06.30 hrs. comenzando nuestra aventura visitando.

1. Piedras Rojas – Salar de Aguas Calientes

Nuestra primera parada nos lleva directo al corazón del altiplano para disfrutar del mágico paisaje de Piedras Rojas. Las formaciones rocosas de intenso color rojizo, el salar blanco y las aguas turquesas forman un contraste que parece de otro planeta. Aquí realizaremos una caminata suave y tendremos todo el tiempo que se necesita para fotografiar.

2. Lagunas Altiplánicas: Miscanti y Miñiques.

Continuamos hacia estas dos lagunas ubicadas a más de 4.200 metros sobre el nivel del mar. Rodeadas por majestuosos volcanes, son un símbolo del altiplano andino y refugio de flora y fauna únicas.

3. Almuerzo en Socaire

Nos detenemos en el encantador poblado de Socaire para disfrutar un almuerzo típico de la zona, preparado con ingredientes locales y tradición atacameña.

4. Laguna Chaxa – Salar de Atacama

Por la tarde visitamos la Reserva Nacional Los Flamencos, en pleno Salar de Atacama, para observar flamencos y otras aves en su hábitat natural. Un paisaje inmenso y salino que cierra con broche de oro nuestro recorrido.

5. Regreso a San Pedro de Atacama

Finalizamos el día regresando al pueblo alrededor de las 17:00 hrs.

DIA 13 de ENERO 2026

Salida desde el hotel entre las 05.00 a 05.30 hrs de la madrugada.

Prepárate para vivir una de las postales más icónicas del norte de Chile: el Campo Geotérmico del Tatio, ubicado a más de 4.200 metros de altitud en plena cordillera andina. La excursión comienza de madrugada, para llegar al amanecer, cuando los géiseres están en su máximo esplendor.

Verás cómo columnas de vapor caliente emergen de la tierra en un entorno natural impresionante, mientras el frío del altiplano intensifica el espectáculo. Caminaremos por senderos señalizados para observar las fumarolas, pozas de agua hirviendo y géiseres activos, mientras nuestro guía explica el fenómeno geotérmico, la historia del lugar y la importancia cultural del Tatio para los pueblos originarios.

Después de la caminata, disfrutaremos un desayuno al aire libre, con bebidas calientes y productos locales. Si las condiciones lo permiten, tendrás la opción de bañarte en una piscina natural de aguas termales, ¡una experiencia inolvidable rodeado de montañas y cielo despejado!

En el camino de regreso, pasaremos por el pintoresco pueblo de Machuca, conocido por sus casas de adobe, llamas pastando y su famosa empanada de llama. Una parada perfecta para conectar con la cultura local.

DIA 14 DE ENERO 2026

San Pedro de Atacama – Hito Cajón – Lagunas Altiplánicas –

Salimos temprano desde San Pedro rumbo al paso Hito Cajón, cruzando a Bolivia.

Visitamos:

Laguna Blanca y Laguna Verde, al pie del Volcán Licancabur.

Desierto de Dalí y Termas de Polques (posible baño)

Géiseres Sol de Mañana.

Laguna Colorada, hogar de miles de flamencos.

Terminaremos el día en nuestro hotel.

DIA 15 DE ENERO 2026

Nos despedimos de San Pedro rumbo la frontera con Bolivia hacia Uyuni.

En el recorrido visitaremos:

Desierto de Siloli – Joyas Altiplánicas – Palacio de Sal.

Recorreremos una de las zonas más impresionantes del altiplano:

Lagunas Honda, Hedionda, Cañapa y Ramaditas

Avistamiento de flamencos, vicuñas y fauna andina

Llegada al majestuoso Salar de Uyuni

Alojamiento: kachi de Uyuni (hotel construido totalmente en sal)

DIA 16 DE ENERO 2026

Salar de Uyuni – Isla Incahuasi – Colchani – Desierto de Lipez.

¡Día central de la expedición! Ingresamos al Salar de Uyuni y visitaremos la Isla Incahuasi, con cactus gigantes.

Almuerzo en medio del desierto de sal.

Artesanía en Colchani.

Traslado hacia el desierto de Lipez.

Terminaremos nuestro día en el alojamiento de Villamar.

DIA 17 DE ENERO 2026

Ojito de Perdiz – Ruta Altiplánica – Regreso a San Pedro de Atacama

Retornamos hacia Chile disfrutando de las últimas vistas del altiplano:

Árbol de Piedra en el Desierto de Siloli.

Paradas en ruta para en varios puntos para tomar fotos y descansar.

Cruce de la frontera por Hito Cajón.

Llegada a San Pedro entre las 13:00 y 15:00 hrs. aprox.


A nuestra llegada a San Pedro de Atacama nos dirigimos al hostel para descansar del viaje.

DIA 18 DE ENERO 2026

Traslado desde Hostal en San Pedro de Atacama a Aeropuerto de Antofagasta.

FIN DE LOS SERVICIOS.


NOTAS FINALES:


 Nota sobre la movilidad y condiciones del recorrido:


Durante la etapa chilena del viaje, correspondiente a la zona de San Pedro de Atacama, nos desplazaremos en minibuses cómodos con capacidad para 12 personas.

En la parte boliviana del itinerario —donde el terreno es más agreste y las distancias más exigentes— utilizaremos vehículos 4x4 con capacidad para 5 personas cada uno.

Por lo tanto, está previsto el uso de dos camionetas todoterreno en Bolivia y un minibús durante la estancia en Chile.

 Cabe señalar que gran parte del recorrido se realiza por caminos de tierra y salares, por lo que la presencia constante de polvo será parte del entorno. Recomendamos llevar protección adecuada (gafas, pañuelos, mascarillas) para mayor comodidad durante los trayectos.

 Además, con las personas que confirmen su participación, organizaremos una o más reuniones previas vía Zoom para profundizar en temas prácticos como: cómo vestirse, qué tipo de calzado llevar, qué esperar del clima, y otras recomendaciones útiles para preparar el viaje de la mejor manera.

 Información sobre los vuelos:

El aeropuerto de Antofagasta cuenta con un vuelo directo hacia Lima en horas muy tempranas de la mañana, lo cual nos permitirá llegar con tiempo para descansar, recuperarnos del viaje, y comenzar a aclimatarnos a la altitud. Aprovechando de la altitud de San Pedro de Atacama (2.400 m s.n.m.), que nos permitirá aclimatarnos de manera progresiva. Esto será fundamental para luego continuar el itinerario hacia zonas que superan los 4.000 metros de altitud.

Además, contaremos con un día libre para conocernos, adaptarnos al ritmo del viaje, pasear por el pueblo y disfrutar del entorno con calma antes de iniciar las actividades principales.

El regreso, en cambio, debe hacerse obligatoriamente con una escala en Santiago de Chile, por lo que hay que considerar que este tramo tendrá una duración aproximada de ocho horas, mientras que el vuelo de ida tomará menos de tres.

Existen vuelos disponibles en los días de la semana que coinciden con las fechas de inicio y finalización de nuestro photo tour.


 **COSTO DE PARTICIPACIÓN: 3,300 USD o 12,000 soles**

 Pagos:

- 20 % al momento de la reserva (no reembolsable en caso de cancelación)
- 30 % antes del 30 de septiembre
- 50 % antes del 30 de noviembre

 Incluye:

Alojamiento en habitaciones individuales con baño privado, traslados, entradas, guías locales, desayunos, almuerzos o box lunch según el programa, y pensión completa durante el tramo en Bolivia.

 No incluye:

Gastos personales en restaurantes, propinas y pasajes aéreos.

Nota: La alimentación está incluida por lo que se solicita que me hagan saber si hay algunas alergias o intolerancias a algunos alimentos.